

Velkommen til Anholt

Midt i Kattegat ligger Danmarks mest isolerede lille øsamfund. Her er så langt til fastlandet at beboerne ikke kan pendle til arbejde eller undervisning. Derfor er ølivet intakt med skole, posthus, læge, præst osv. Anholt er et af de få virkelig fredfyldte steder vi har tilbage i Danmark. Landskabet er afvekslende smukt og bebyggelse er som hovedregel diskret placeret. Øens særlige kvalitet er fraværet af organiseret turistunderholdning. Uanset om man vandrer eller solbader, opsøger ensomhed eller samvær, så er nøgleordene for en ferie på Anholt: **fordybelse, natur og enkelthed.** Her er ikke så meget at stresse efter bortset fra en tur på havnen, et bal i forsamlingshuset eller et besøg på en af sommerrestauranterne. Meget er anderledes på Anholt. Denne brochure er en hjælp og vejviser til øens gæster og en bøn om at besøgende viser hensyn over for et sart, sårbart og vidunderligt sted på jorden.

Med venlig hilsen

Anholt Turist
Information og sommerhusudlejning
Østervej 12, 8592 Anholt
Tlf. 86 31 91 33 · Fax 86 31 92 07
turist@anholt.dk
www.anholt.dk

Overnatning

Anholt Bed & Breakfast ✓	86 31 91 11
Anholt Camping	86 31 91 00
Det gule Palæ	86 31 91 07/60 80 14 99
Havn, lystbåd ✓	86 31 90 08
Kro	86 31 90 80
Sommerhusudlejning ✓	86 31 91 33

Spisesteder

Casablanca	86 31 92 22
Finn's Fisk	86 31 92 54
Molevitten	86 31 93 08
Tanternes Hus	86 31 92 21

Indkøb

Anholt Brugs ✓	86 31 90 20
Anholt Gartneri, grønt & vin	
www.anholtgartneri.dk ✓	86 31 93 00
Finn's Fisk	86 31 92 54
Købmanden på havnen	86 31 90 10
Potters hus, tøj & ting ✓	86 31 92 93
Anholt pil & flet, kurser	
www.anholtpil.dk ✓	23 45 66 41

Transport

Anholt Cykeludlejning ✓	86 31 92 00
Anholt Vognmandsforretning	
-bagagetransport ✓	86 31 90 04
Anholt Taxa/mobil ✓	86 31 93 94/28 34 20 13
Copenhagen Airtaxi ✓	46 19 11 14
Færgefarten, Anholt ✓	86 31 90 99

*Tak til ovenstående virksomheder,
som sponsorerer denne brochure.*

Andre numre

Læge	86 31 90 05
Politi	86 31 90 11
Posthus	86 31 92 33

Turismen

Anholt får besøg af rundt regnet 60.000 mennesker om året. I de varme måneder er spisestederne og sommerbutikkerne åbne, færgerne og ruteflyet har afgang hver dag, der er liv i alle sommerhusene og folk på vejene. Øen tiltrækker gæster som foretrækker at underholde sig selv og deres venner. Gæster som sætter pris på naturens egne tilbud: rent badevand, fred og ro, skønhed og frisk luft.

Penge

På Anholt findes ingen bank eller bankautomat eller Kontanten. I Brugsen kan man bruge Dankort for det beløb man handler og op til nærmeste 100 kr. Brugsen accepterer også udenlandske kreditkort, men kun på beløbet. Postekspeditionen har Dankortterminal og kan som regel hjælpe med begrænsede hævnings, og de fleste butikker tager Dankort.

Hverdagen

Når turistsæsonen klinger af, lukker sommervirksomhederne ret hurtigt ned. Nogle (mærket med ✓ i oversigten) holder dog åbent i større eller mindre omfang hele året. 161 mennesker bor fast på Anholt heraf 7 småbørn, 23 skolebørn (inkl. de største skolebørn på fastlandet) og 131 voksne heraf 29 pensionister. De der arbejder har ofte flere deltidsjob for at stykke en års-løn sammen. For tiden er Anholt pænt kørende med en bred sammensætning af etablerede håndværkere og servicevirksomheder. Vuggestue, børnehave og skole er samlet på skolen overfor Forsamlingshuset. Her kan børnene gå til og med 9. klasse. På det tidspunkt glæder de fleste sig også til at fortsætte på fastlandet på efterskole, i gymnasium eller andet så de kan møde andre unge.

Historien - meget kort

Anholt har været beboet siden yngre stenalder, der ligger stadig rester af flinteværksteder i Ørkenen. Øens historie er dramatisk. Befolkning

gen har været hærgnet af svenske røverbander, og øen har i flere omgange været besat af englænderne og senest tyskerne. Litteratur om Anholts historie kan lånes på biblioteket på skolen (åbent mandag 16.00 – 18.00) eller købes på museet, Ageren 3.

Ejerforhold

Den grønne del af øen tilhører hovedsagelig private lodsejere – i byen flest fastboere og i landskabet flest sommerhusejere. Havneområdet tilhører Grenaa Havn A/S, og Radarstationen tilhører søværnet. Anholt Fyr hører under farvandsvæsenet, og Fyrgården er privat feriebolig. Men størstedelen af øen – herunder de store fredede områder er et gods som tilhører advokat Jens Christian von der Maase, København.

Ørkenen

“Ørkenen” er et stednavn. Landskabsbetegnelsen for hele den store fredede del af øen er “lavhede” – lav som i rensdyrlav. Ørkenen er nordeuropas største sammenhængende lavhede, og der vokser 3 – 400 forskellige arter på Anholt hvor luften er ren nok til at laverne trives optimalt. Engang var der skov, men øens fyr krævede meget brænde og efter et isnende koldt årti omkring 1650 hvor beboerne har skullet fyre mere end de plejede, var skoven fældet og sandflugten tog fat.

Landskabet som det ser ud i dag, er formet dels af gamle landhævninger fra istiden (stenrevlerne) dels af føget sand (klitterne). I 1995-96 ryddede Hedeselskabet store arealer i den sydlige del af Ørkenen for bjergfyr som havde bredt sig fra læbælter og sommerhusområder. Lugningen af småtræer foregår løbende for amtsslige midler.

Pas på Anholt

Størstedelen af Anholt er fredet. Naturen er enestående og sårbar. Bevoksning, klitter og skrænter slides let. Derfor beder vi besøgende om at bruge stier og trapper der hvor de findes. På Nordbjergplateauet løber en natursti fra

havnen langs den nordlige og østlige kant med flot udsigt hele vejen. Stien slutter hvor byen begynder.

Fra havnen kan man følge Vesterstrand og ved Giselas Kors komme op på klitkanten hele vejen op til og rundt om Sønderbjerg med fantastisk udsigt over vandet og den sydlige del af Ørkenen. Denne sti ender i Sønderstrandvej. I Ørkenen er der fri adgang overalt, men **kun til fods**. Ridning, cykling og motoriserede køretøjer er forbudt i Ørkenen. Alle øens strande er ligeledes tilgængelige til fods. Det frarådes at cykle hvis man vil øen rundt. Det er tungt at trække cyklen langs med sælreservatet fra Nordstrand gennem Ørkenen til Pakhusbugten. Der er ikke adgang til sælreservatet på Totten. Turistkørsel er **ikke** tilladt på strandene.


Trafik

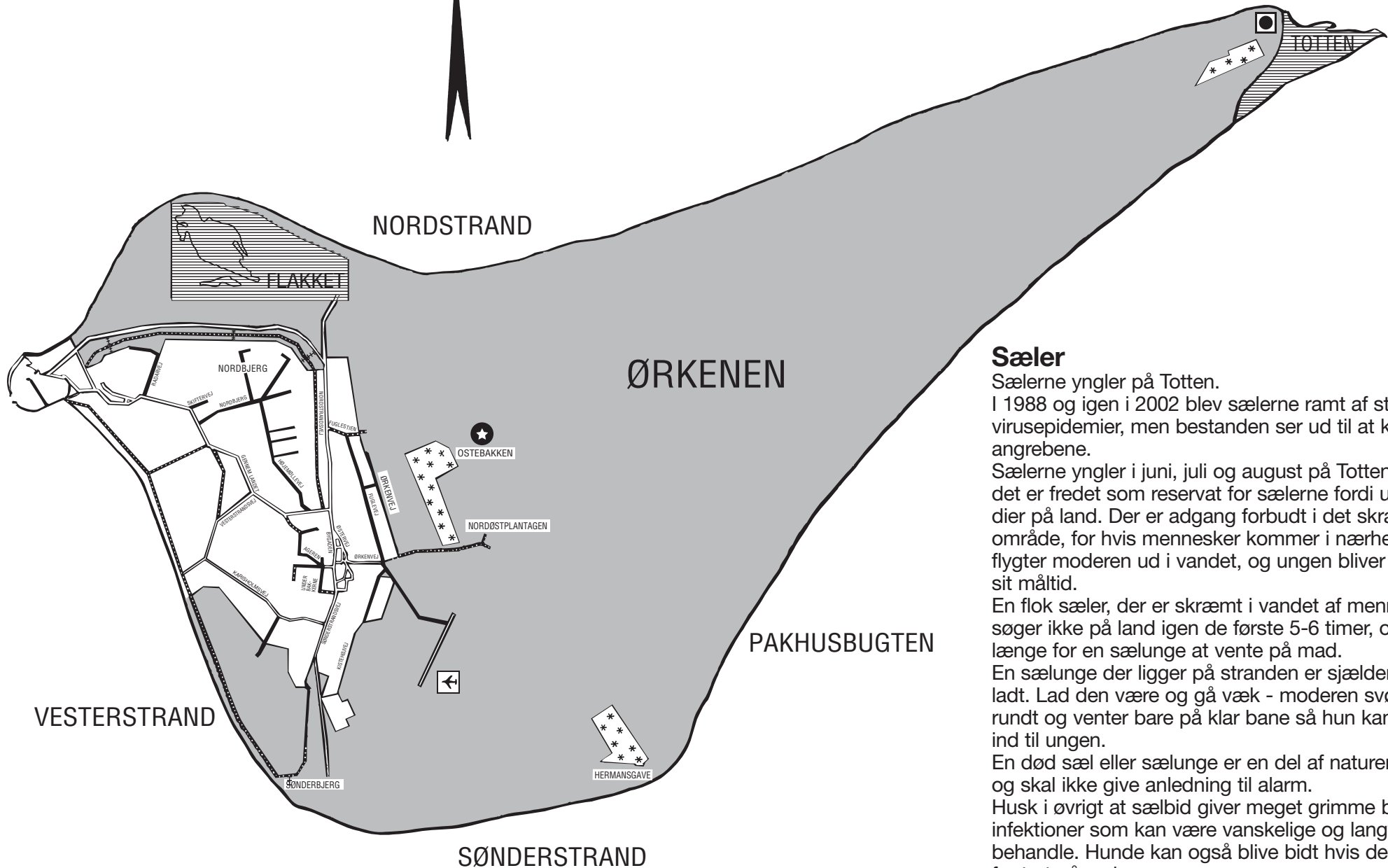
Anholts bilpark består hovedsageligt af køretøjer til erhverv. Vi beder besøgende om at efterlade bilen på fastlandet – vejene er smalle og få. Det er bedre at cykle eller gå. For at få den nødvendige trafik (især ved færgetid) til at glide er følgende gyldne regler gode: **Cyklister** kører én og én og har lys på, når det er mørkt. **Gående** viger til samme side af vejen, når der kommer en bil.

Brand

Ved brand – ring 112.

Brand på Anholt er en alvorlig trussel. Øen er knastør om sommeren, fyrrekrattet står tæt og tørv under lyng og revling kan lede gløder videre under jorden. Afbrænding af grenaffald o.l. samt lejrbål er altid forbudt. Ild og gløder i åbent ildsted slukkes med vand eller sand når man forlader stedet. Pas på gløder i askeskuffen fra brændeovnen. Ved tobaksrygning i det fri udvises den allerstørste forsigtighed. Det samme gælder brug af grill. I særligt tørre perioder kan der udstedes forbud mod brug af grill på øen. Ved brand hyler brandstationens og radarstations sirene.





Sæler

Sælerne yngler på Totten.

I 1988 og igen i 2002 blev sælerne ramt af større virus epidemier, men bestanden ser ud til at klare angrebene.

Sælerne yngler i juni, juli og august på Totten. Området er fredet som reservat for sælerne fordi ungerne dier på land. Der er adgang forbudt i det skraverede område, for hvis mennesker kommer i nærheden, flygter moderen ud i vandet, og ungen bliver afbrudt i sit måltid.

En flok sæler, der er skræmt i vandet af mennesker, søger ikke på land igen de første 5-6 timer, og det er længe for en sælunge at vente på mad.

En sælunge der ligger på stranden er sjældent forladt. Lad den være og gå væk - moderen svømmer rundt og venter bare på klar bane så hun kan komme ind til ungen.

En død sæl eller sælunge er en del af naturens gang og skal ikke give anledning til alarm.

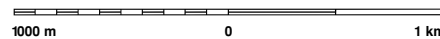
Husk i øvrigt at sælbid giver meget grimme bakterieinfektioner som kan være vanskelige og langvarige at behandle. Hunde kan også blive bidt hvis de kommer for tæt på sælerne.

Hunde er i øvrigt immune over for den virus der flere gange har ramt sælerne, hvis de er vaccineret mod hundesyge.








Sælreservatets opsynsmand: 86 31 93 00

**UDGIVET AF:
ANHOLT TURISTKONTOR**

1:25000



Signaturforklaring:

-  Asfaltvej
-  Grus/jordvej
-  Sti
-  Udsigtspunkt
-  Campingplads
-  Museum
-  Trappe

- 1 Anholt Turist
- 2 Anholt Skole og Bibliotek
- 3 Tanernes Hus
- 4 Brugsen
- 5 Potters Hus
- 6 Lægen
- 7 Anholt Bed & Breakfast
- 8 Anholt Gartneri
- 9 Havneadministration
- 10 Molevitten/Restaurant/Købmand/Møntvask
- 11 Restaurant Casablanca
- 12 Finn's Fisk
- 13 Cykeludlejning
- 14 Færgkontoret
- 15 Anholt Kro
- 16 Det gule Palæ

